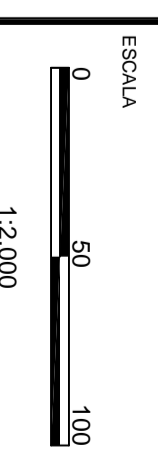


**MODIFICACIÓN N°3 USO DE SUELO
PLAN REGULADOR COMUNAL DE PROVIDENCIA
PRCP 2007**

**NUEVAS ZONAS E INMUEBLES DE
CONSERVACIÓN HISTÓRICA**

BASE TOPOGRÁFICA:
Instituto Geográfico Militar
Levantamiento Aerofotogramétrico de Providencia
Valeo : Escala 1:4.000
Focar : 212,99 mm
Fecha de Toma : Octubre 1988
Datos Geodésicos : Elipsoidal y Datum Sudamericano de 1989 Proyección UTM.



ESCALA 1:2.000
L 6 / 6 M 3
FECHA PLANO 30-11-2015

PROMULGACIÓN MUNICIPAL DE LA APROBACION

EL SECRETARIO MUNICIPAL Y MINISTRO DE FE QUE SUSCRIBE CERTIFICA QUE LA APROBACION DE LA PRESENTE MODIFICACION N°3 USO DE SUELO PRCP 2007 DE LA COMUNA DE PROVIDENCIA FUE PROMULGADA POR DECRETO ALCALDICO EX N° _____ DE FECHA _____ Y PUBLICADA EN EL DIARIO OFICIAL DE FECHA _____

MARIA RAQUEL DE LA MAZACUADA
SECRETARIA MUNICIPAL

**INFORME MINISTERIO DE VIVIENDA Y URBANISMO
SECRETARIA REGIONAL MINISTERIAL REGION METROPOLITANA**

INFORME TECNICO OFICIO ORD. N° _____ DE FECHA _____

ALDO MANACOTTI RACONHA
SECRETARIO REGIONAL MINISTERIAL REGION METROPOLITANA

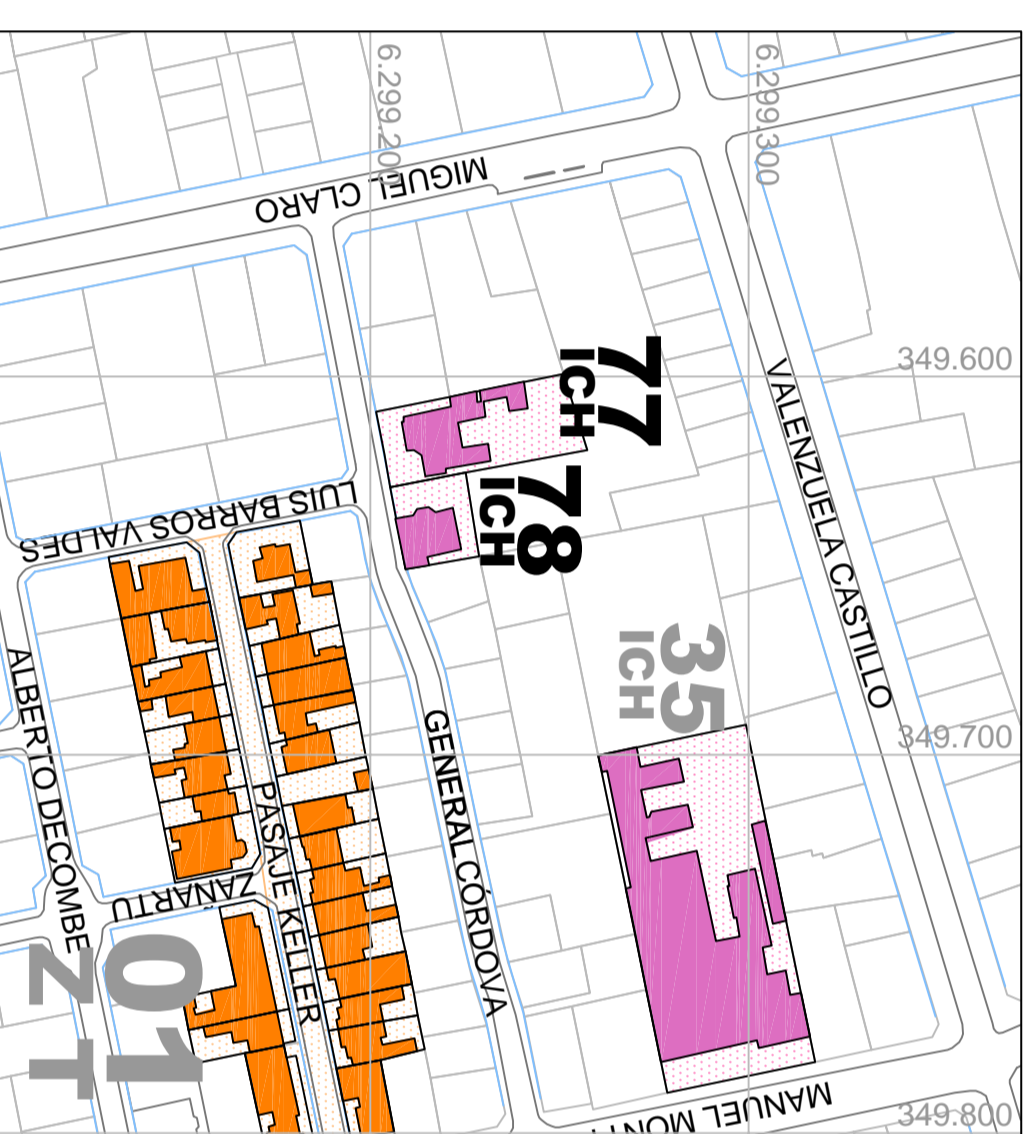
FRANCISCO BARAHONA FONS
JEFE DE DEPTO DE SERVICIO URBANO E INMOBILIARIA

APROBACION MUNICIPAL

EL SECRETARIO MUNICIPAL Y MINISTRO DE FE QUE SUSCRIBE CERTIFICA QUE LA PRESENTE MODIFICACION N°3 USO DE SUELO PRCP 2007 DE LA COMUNA DE PROVIDENCIA FUE APROBADA POR ACUERDO DEL CONCEJO MUNICIPAL N° 811 DE FECHA _____ N° 1542 DE FECHA 21 -09- 2015

MARIA RAQUEL DE LA MAZACUADA
SECRETARIA MUNICIPAL

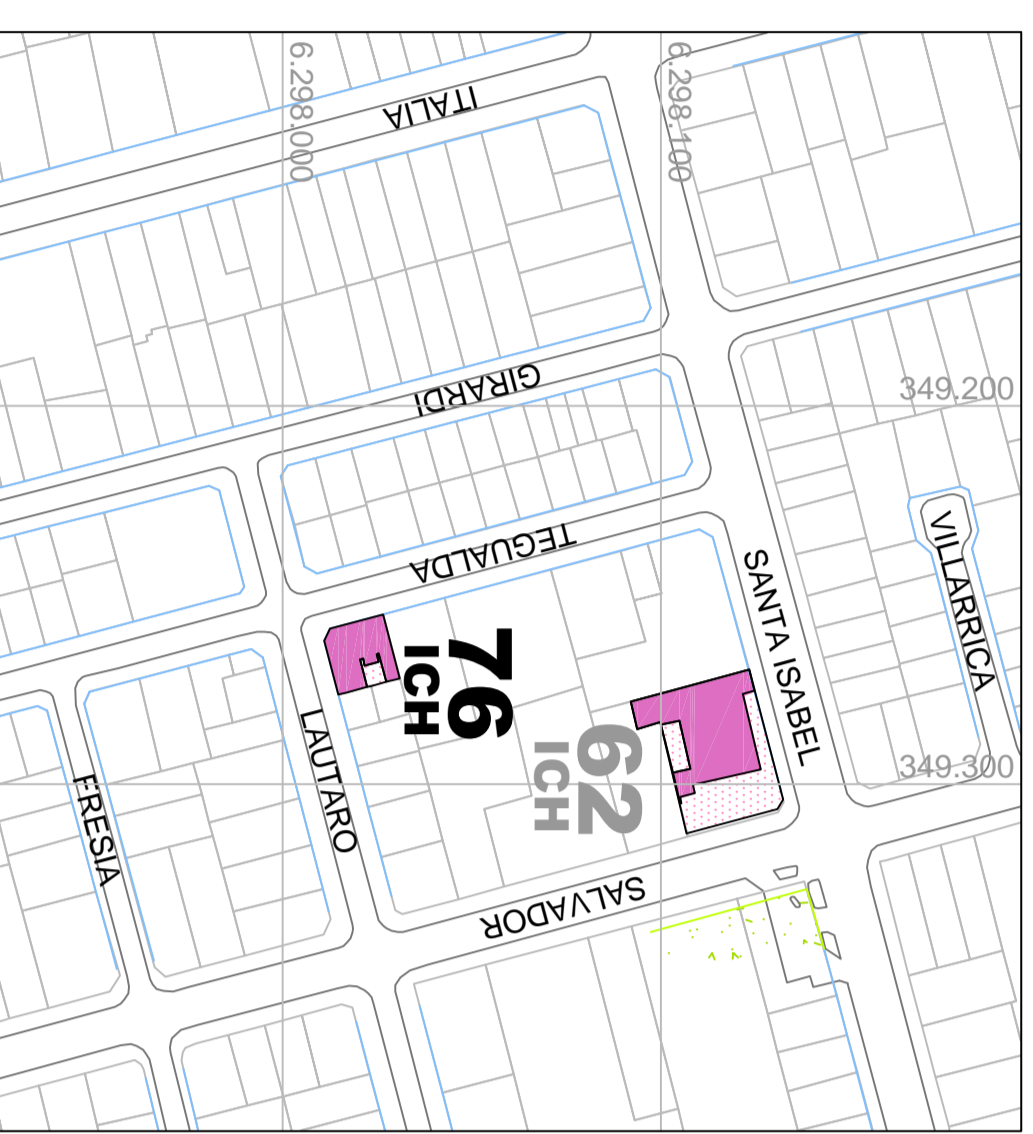
JOSEFINA ESCOBAR ZOLAUSTIN
ASESORA URBANISTIA



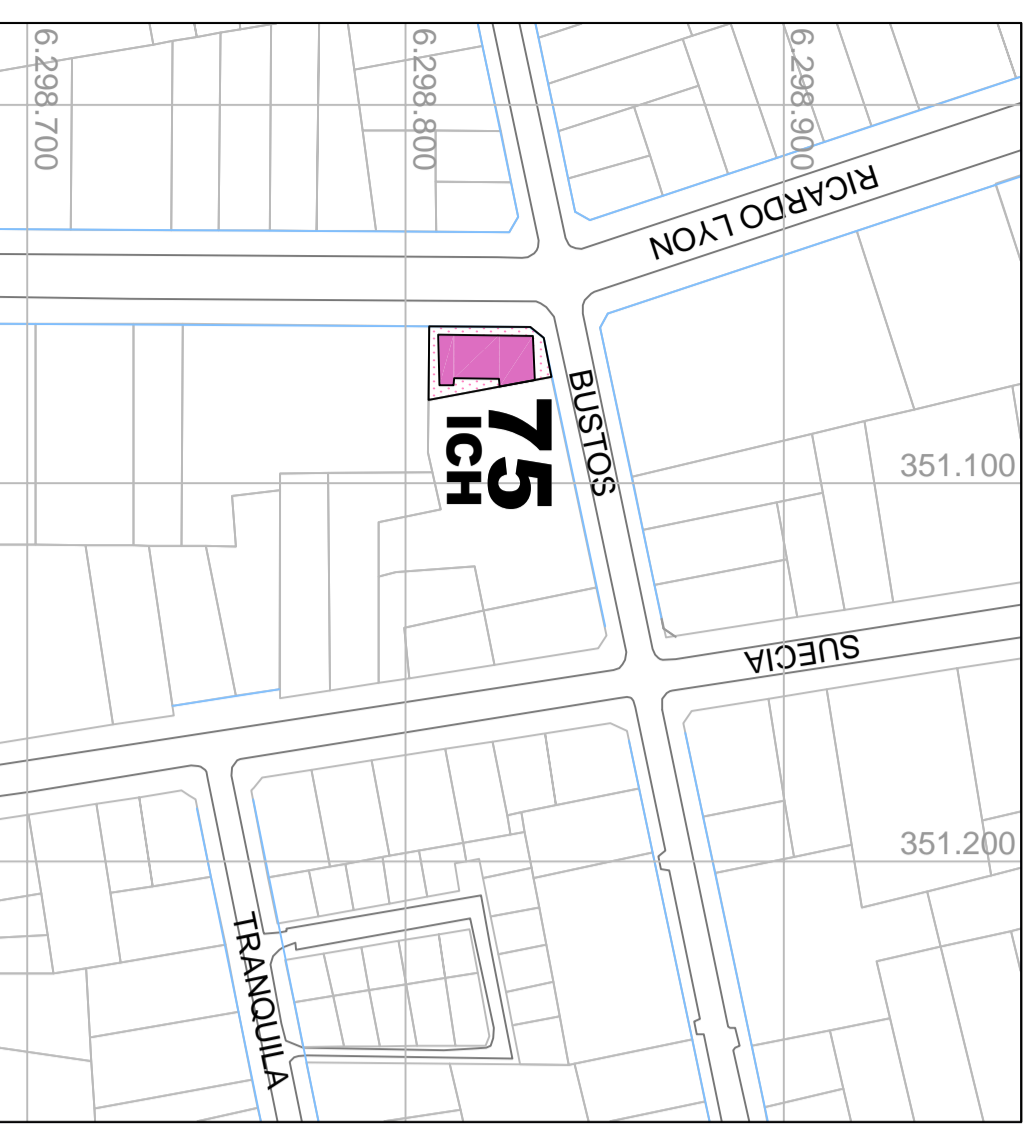
**INCORPORACIÓN ICH 77 Y 78
MODIFICACIÓN N° 3 PRCP 2007
PLANO DE AREAS, ZONAS E INMUEBLES PROTEGIDOS
ESCALA 1:2.000**

SIMBOLOGIA AREAS, ZONAS E INMUEBLES PROTEGIDOS

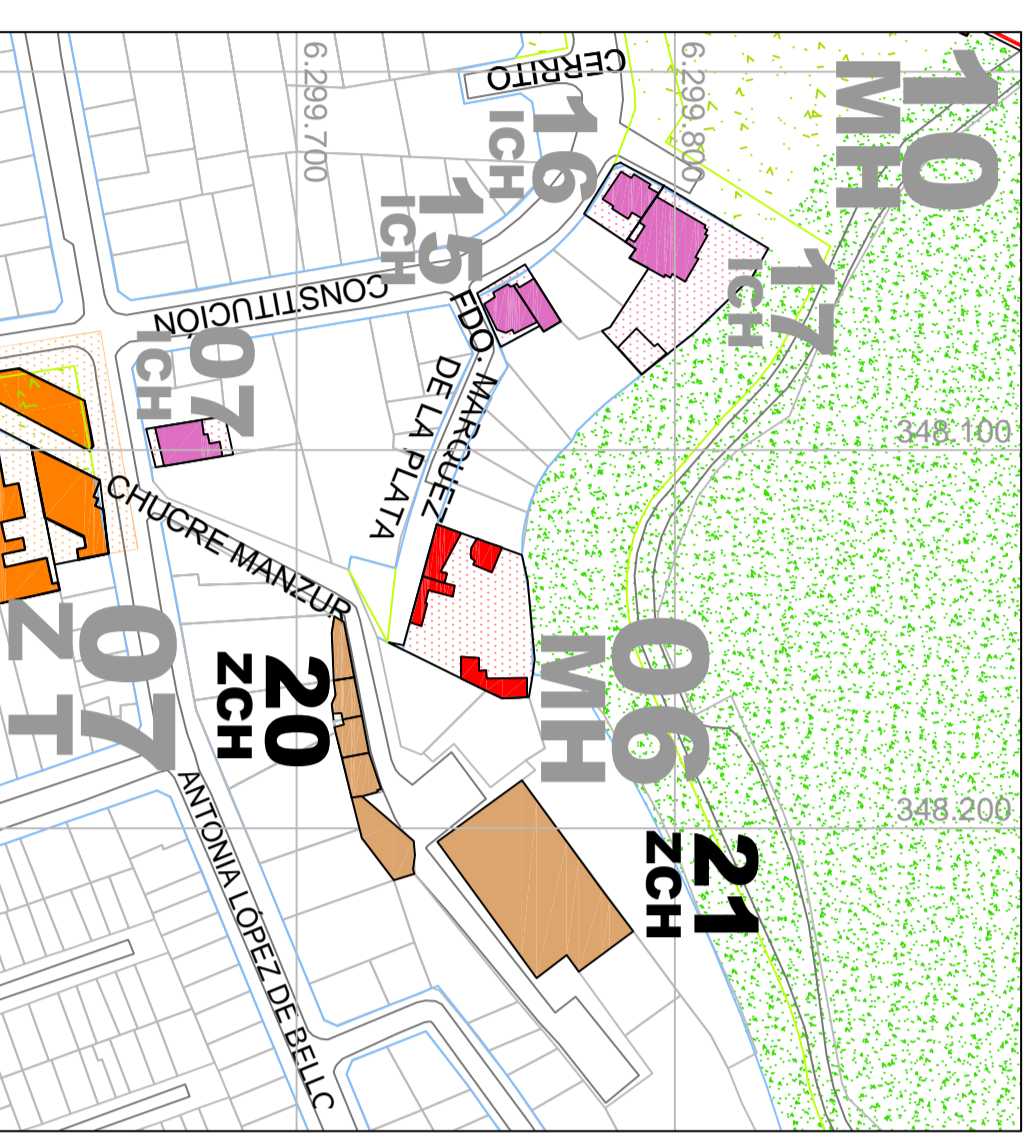
- 0 0 Monumento Histórico vigente (Monumentos Nacionales) Art.5.2.03 O.L. del PRCP 2007
- 0 0 Zona Típica Vigente (Ley 17.288 de Monumentos Nacionales) Art.5.2.02 O.L. del PRCP 2007
- 0 0 Inmueble de Conservación Histórica vigente (I.C.Histórica) Art.5.2.05 O.L. del PRCP 2007
- 0 0 Inmueble de Conservación Histórica que se aprueba (I.C.Histórica) Art.5.2.04 O.L. del PRCP 2007
- 0 0 Zona de Conservación Histórica vigente (Z.C.Histórica) Art.5.2.04 O.L. del PRCP 2007
- 0 0 Zona de Conservación Histórica que se aprueba (Z.C.Histórica) Art.5.2.04 O.L. del PRCP 2007



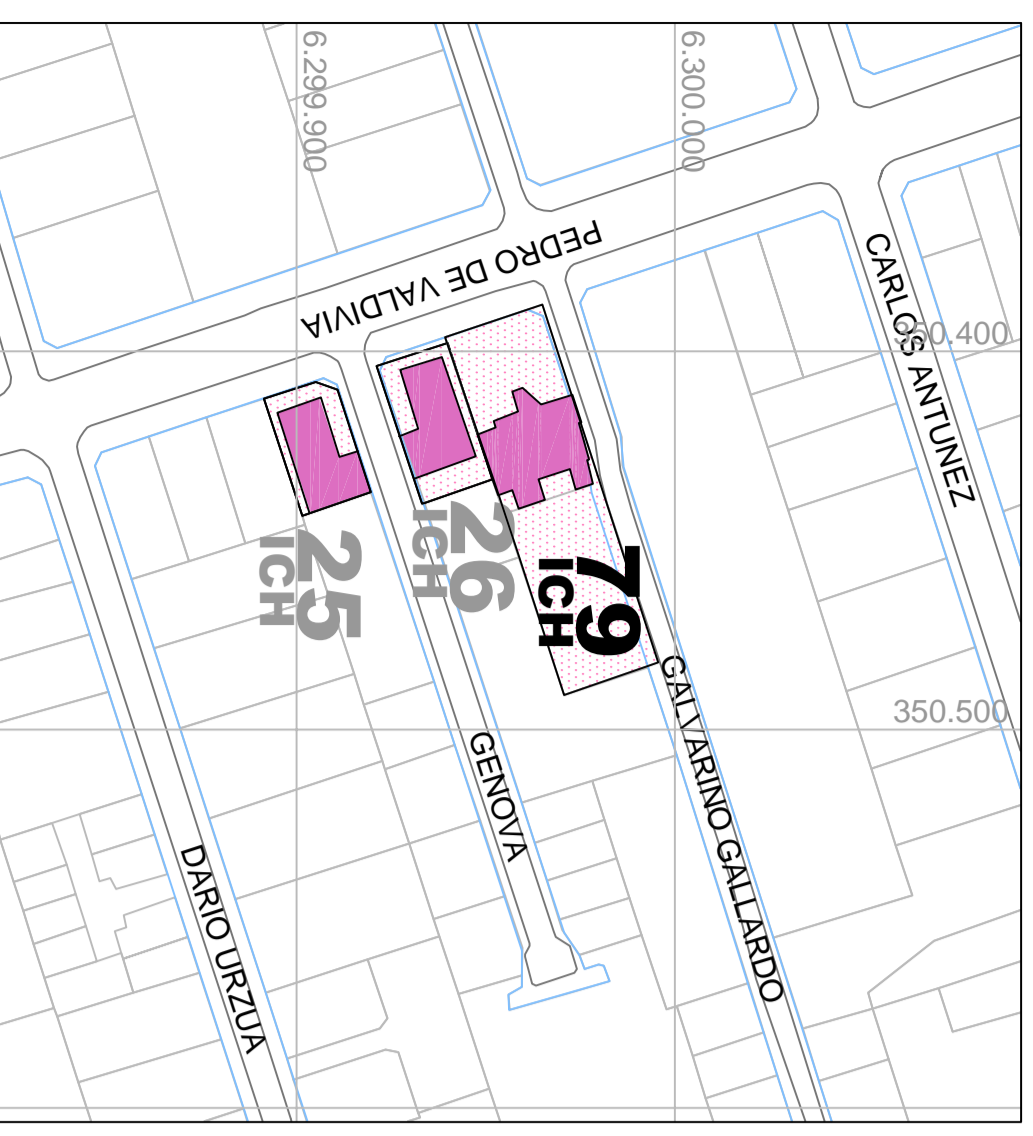
**INCORPORACIÓN ICH 76
MODIFICACIÓN N° 3 PRCP 2007
PLANO DE AREAS, ZONAS E INMUEBLES PROTEGIDOS
ESCALA 1:2.000**



**INCORPORACIÓN ICH 75
MODIFICACIÓN N° 3 PRCP 2007
PLANO DE AREAS, ZONAS E INMUEBLES PROTEGIDOS
ESCALA 1:2.000**



**INCORPORACIÓN ZCH 20 Y 21
MODIFICACIÓN N° 3 PRCP 2007
PLANO DE AREAS, ZONAS E INMUEBLES PROTEGIDOS
ESCALA 1:2.000**



**INCORPORACIÓN ICH 79
MODIFICACIÓN N° 3 PRCP 2007
PLANO DE AREAS, ZONAS E INMUEBLES PROTEGIDOS
ESCALA 1:2.000**

ICH - INMUEBLE DE CONSERVACION HISTORICA		
N°	NOMBRE DEL EDIFICIO	DIRECCION
75	EDIFICIO DE 4 PISOS	RICHARDO LYON 2102
76	VIVIENDA	TEGUAJADA 1384
77	VIVIENDA	GENERAL CORDOVA 1188
78	VIVIENDA	GENERAL CORDOVA 1188
79	1ER Y 2DO JUZGADO DE POLICIA LOCAL	FEDRO DE VALDIVIA 706

ZCH - ZONA DE CONSERVACION HISTORICA		
N°	NOMBRE DEL EDIFICIO	DIRECCION
20	VIVIENDAS CHUCRE MANZUR	ANTONIA LOPEZ DE BELLO 0120
21	GALPONES CHUCRE MANZUR	ANTONIA LOPEZ DE BELLO 0120



**PLANO DE UBICACIÓN ICH Y ZCH
SIN ESCALA**